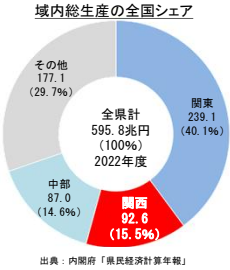
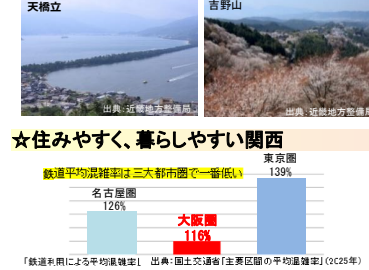


現状・課題

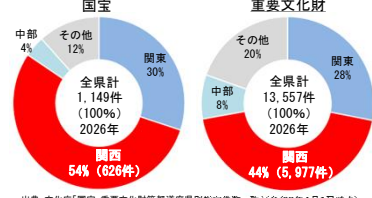
★我が国第2位の経済圏



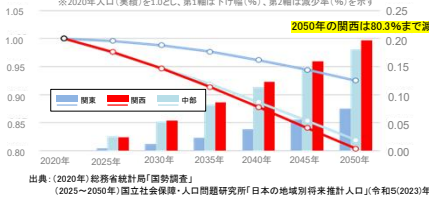
★美しい景観や豊かな自然に恵まれる関西



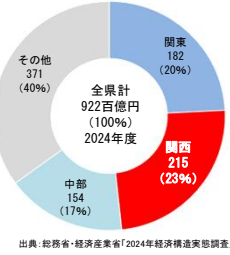
★多くの歴史・文化資産が集積



★生産年齢人口の減少率が三大都市圏で最も高い



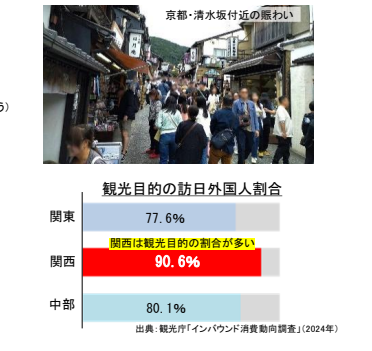
★医薬品製造業出荷額が関東と同水準



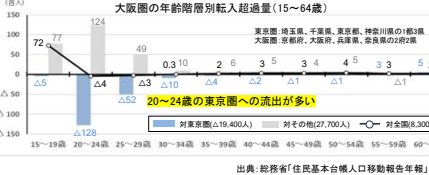
★万博を契機とした「未来社会実験」を推進



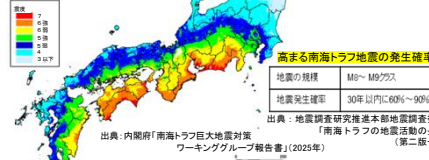
★多くの外国人観光客が来訪



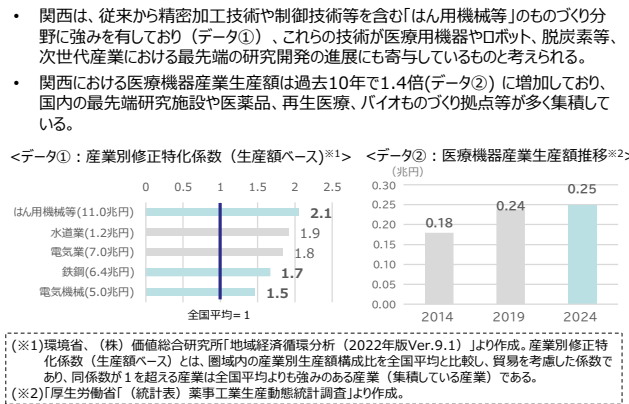
★20代前半の若者の東京圏への流出が多い



★南海トラフ巨大地震のリスク



産業等の強みの客観的な把握



将来像・目標

Table with 5 columns: 挑戦し、成長する関西, 豊かに誇り高く暮らせる関西, 災害に屈しない強靱な関西, 人と自然が共生する持続可能な関西, 人々を魅了し続ける関西. Each column contains a goal statement.

広域連携プロジェクト

1. 国土軸ネットワークプロジェクト. Description of land axis network projects including sea-air-ground integrated transport and regional connectivity.

2. 関西交通ネットワークプロジェクト. Description of Kansai transport network projects including high-speed roads, railroads, and sea transport.

3. 関西成長エンジンプロジェクト. Description of Kansai growth engine projects focusing on industry clusters and innovation.

4. 都市の魅力を魅力向上プロジェクト. Description of urban charm enhancement projects for Kansai cities.

5. 地域活性化プロジェクト. Description of regional activation projects to improve local living environments.

6. 関西強靱化・防災連携プロジェクト. Description of Kansai resilience and disaster response cooperation projects.

9. 人々を魅了する関西プロジェクト. Description of Kansai attraction projects to draw people to the region.

7. GXプロジェクト. Description of Green Transformation (GX) projects for energy and water.

8. みどり・水・生き物の共生プロジェクト. Description of projects for coexistence of greenery, water, and life.

10. 他圏域との連携プロジェクト. Description of cooperation projects with other regions for transport and disaster response.

※本資料は、近畿圏広域地方計画協議会及び近畿圏広域地方計画有識者会議における議論等を踏まえ、令和8（2026）年5月時点での検討状況を整理したものである。